

Сообщение о возможном установлении публичного сервитута (Омская область)

В соответствии с п. 3 статьи 39.42 Земельного кодекса Российской Федерации Министерство цифрового развития, связи и массовых коммуникаций Российской Федерации настоящим сообщает, что в целях прокладки, переноса, переустройства, демонтажа и (или) эксплуатации инженерной коммуникации – «волоконно-оптический кабель связи» – «ТЕА следующего поколения» в границах полосы отвода федеральной автомобильной дороги общего пользования Р-402 Тюмень-Ялуторовск-Ишим-Омск на км 408+400, возможно установление публичного сервитута в отношении земельного участка (его части) с кадастровым номером 55:10:000000:667, расположенного по адресу: Российская Федерация, Омская область, Крутинский район, Зиминское сельское поселение, 1Р 402 «Тюмень – Ялуторовск – Ишим – Омск» км 375+897 – 451+470.

Обоснованием необходимости установления публичного сервитута является приказ ПАО «Ростелеком» от 22.07.2019 № 01/01/940-19 о реализации Инвестиционного проекта «Строительство ТЕА следующего поколения» и договор на прокладку, перенос, переустройство, демонтаж и (или) эксплуатацию инженерной коммуникации (волоконно-оптический кабель связи) в границах полосы отвода федеральной автомобильной дороги общего пользования Р-402 Тюмень-Ялуторовск-Ишим-Омск на км 408+400 (Омская область, Крутинский район) № 69/ДС (к) от 29.11.2023 г.

Заинтересованные лица могут ознакомиться с поступившим ходатайством об установлении публичного сервитута и прилагаемым к нему описанием местоположения границ публичного сервитута в Минцифры России по адресу: 123112, Москва, Пресненская наб., д. 10, стр. 2, IQ-квартал; администрации Крутинского муниципального района Омской области по адресу: 646130, Омская область, Крутинский район, пгт. Крутинка, ул. Ленина, д. 9, администрации Зиминского сельского поселения Крутинского муниципального района Омской области по адресу: 646141, Омская область, Крутинский район, село Зимино, ул. Центральная, дом 1.

Подать заявления об учете прав на земельный участок можно по адресу Минцифры России (Москва, Пресненская наб., д. 10, стр. 2, IQ-квартал).

Срок подачи заявлений об учете прав на земельный участок, в отношении которого испрашивается публичный сервитут, составляет 15 (пятнадцать) дней со дня опубликования данного сообщения (в соответствии с п. 8 ст. 39.42 Земельного кодекса Российской Федерации).

Время приема заинтересованных лиц для ознакомления с поступившим ходатайством об установлении публичного сервитута и подачи заявлений:

Понедельник – четверг: с 9:30 до 12:30 и с 14:00 до 17:00;

Пятница: с 9:30 до 12:30 и с 14:00 до 15:00.

Подробнее о порядке приема граждан можно узнать на сайте <https://digital.gov.ru/ru/appeals/personal/>.

Данная информация размещена на официальных сайтах Минцифры России (<https://digital.gov.ru/ru/>), администраций Крутинского муниципального района Омской области (<https://krutinskij-r52.gosweb.gosuslugi.ru/>), Зиминского сельского поселения Крутинского муниципального района Омской области (<https://ziminskoe-r52.gosweb.gosuslugi.ru/>).

ГРАФИЧЕСКОЕ ОПИСАНИЕ

местоположения границ населенных пунктов, территориальных зон, особо охраняемых природных территорий, зон с особыми условиями использования территории

Публичный сервитут в целях прокладки, переноса, переустройства, демонтажа и (или) эксплуатации инженерной коммуникации - "волоконно-оптический кабель связи" - «ТЕА следующего поколения» в границах полосы отвода федеральной автомобильной дороги общего пользования Р-402 Тюмень-Ялуторск-Ишим-Омск на км 408+400

(наименование объекта, местоположение границ которого описано (далее - объект))

Раздел 1

Сведения об объекте

| № п/п | Характеристики объекта | Описание характеристик |
|-------|---|---|
| 1 | 2 | 3 |
| 1. | Местоположение объекта | Омская область, район Крутинский |
| 2. | Площадь объекта +/- величина погрешности определения площади (Р +/- Дельта Р) | 112 +/- 4 м ² |
| 3. | Иные характеристики объекта | Публичный сервитут в целях прокладки, переноса, переустройства, демонтажа и (или) эксплуатации инженерной коммуникации - "волоконно-оптический кабель связи" - «ТЕА следующего поколения» в границах полосы отвода федеральной автомобильной дороги общего пользования Р-402 Тюмень-Ялуторск-Ишим-Омск на км 408+400, сроком на 10 лет. Владелец публичного сервитута ООО "Атлас". Юридический/почтовый адрес: 115172, город Москва, улица Гончарная, дом 30 стр. 1. Адрес электронной почты: info@tea-next.ru. |

Раздел 2

Сведения о местоположении границ объекта

1. Система координат МСК-55, зона 1

2. Сведения о характерных точках границ объекта


| Обозначение характерных точек границ | Координаты, м | | Метод определения координат характерной точки | Средняя квадратическая погрешность положения характерной точки (Mt), м | Описание обозначения точки на местности (при наличии) |
|--|---------------|------------|--|---|---|
| | X | Y | | | |
| 1 | 2 | 3 | 4 | 5 | 6 |
| 1 | 614949.79 | 1217903.91 | Аналитический метод | 0.10 | - |
| 2 | 614963.98 | 1217928.01 | Аналитический метод | 0.10 | - |
| 3 | 614960.52 | 1217930.02 | Аналитический метод | 0.10 | - |
| 4 | 614946.36 | 1217905.98 | Аналитический метод | 0.10 | - |
| 1 | 614949.79 | 1217903.91 | Аналитический метод | 0.10 | - |

3. Сведения о характерных точках части (частей) границы объекта

| Обозначение характерных точек части границы | Координаты, м | | Метод определения координат характерной точки | Средняя квадратическая погрешность положения характерной точки (Mt), м | Описание обозначения точки на местности (при наличии) |
|---|---------------|---|--|---|---|
| | X | Y | | | |
| 1 | 2 | 3 | 4 | 5 | 6 |
| - | - | - | - | - | - |

Схема расположения границ публичного сервитута

МСК-55, зона 1



55:10:021603

:667

1

4

2







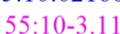
3

55:10-3.11

Зиминское сельское поселение
Крутинского муниципального района
Омской области


Масштаб 1:500

Условные обозначения

-  - Часть границы, местоположение которой определено при выполнении кадастровых работ
-  - Характерная точка границы, сведения о которой позволяют однозначно определить ее положение на местности
-  - Обозначение новой характерной точки
-  - Кадастровый номер земельного участка
-  - Часть границы, сведения ЕГРН о которой позволяют однозначно определить ее положение на местности
-  - Номер кадастрового квартала
-  - Реестровый номер границы муниципального образования

| Ходатайство об установлении публичного сервитута | |
|---|---|
| 1 | Министерство цифрового развития, связи и массовых коммуникаций Российской Федерации (наименование органа, принимающего решение об установлении публичного сервитута) |
| 2 | Сведения о лице, представившем ходатайство об установлении публичного сервитута (далее – заявитель): |
| 2.1 | Полное наименование |
| 2.2 | Сокращенное наименование (при наличии) |
| 2.3 | Организационно-правовая форма |
| 2.4 | Почтовый адрес (индекс, субъект Российской Федерации, населенный пункт, улица, дом) |
| 2.5 | Адрес электронной почты |
| 2.6 | ОГРН |
| 2.7 | ИНН |
| 3 | Сведения о представителе заявителя: |
| 3.1 | Фамилия |
| 3.1 | Имя |
| 3.1 | Отчество (при наличии) |
| 3.2 | Адрес электронной почты (при наличии) |
| 3.3 | Телефон |
| 3.4 | Наименование и реквизиты документа, подтверждающего полномочия представителя заявителя |
| 4 | Прошу установить публичный сервитут в отношении земельных участков в целях прокладки, переноса, переустройства, демонтажа и (или) эксплуатации инженерной коммуникации - "волоконно-оптический кабель связи" - «ТЕА следующего поколения» в границах полосы отвода федеральной автомобильной дороги общего пользования Р-402 Тюмень-Ялуторск-Ишим-Омск на км 408+400 в соответствии с пунктом 4.1 статьи 39.37. Земельного кодекса Российской Федерации. |
| 5 | Испрашиваемый срок публичного сервитута <u>10 лет</u> |
| 6 | Срок, в течение которого использование земельного участка (его части) и (или) расположенного на нем объекта недвижимости в соответствии с их разрешенным использованием будет в соответствии с подпунктом 4 пункта 1 статьи 39.41 Земельного кодекса Российской Федерации невозможно или существенно затруднено в связи с осуществлением деятельности, для обеспечения которой устанавливается публичный сервитут (при возникновении таких обстоятельств): <u>10 дней</u> |
| 7 | Обоснование необходимости установления публичного сервитута: ПАО «Ростелеком» является естественной монополией, а также собственником ООО «Атлас» согласно справке о цепочке собственников. |

| | | |
|----|--|---|
| | <p>На основании приказа № 01/01/940-19 от 22.07.2019 о реализации инвестиционного проекта ПАО «Ростелеком» реализует проект по строительству новой волоконно-оптической линии связи (ВОЛС) от западных до восточных границ Российской Федерации под рабочим названием ТЕА NEXТ («Транзит Европа – Азия следующего поколения»).</p> <p>Договор на прокладку, перенос, переустройство, демонтаж и (или) эксплуатацию инженерной коммуникации (волоконно-оптический кабель связи) в границах полосы отвода федеральной автомобильной дороги общего пользования Р-402 Тюмень-Ялуторвск-Ишим-Омск на км 408+400 (Омская область, Крутинский район) № 69/ДС (к) от 29.11.2023 г.</p> | |
| 8 | <p>Сведения о правообладателе инженерного сооружения, которое переносится в связи с изъятием земельного участка для государственных или муниципальных нужд, а также о правообладателе инженерного сооружения, являющегося линейным объектом, реконструкция, капитальный ремонт которого (реконструкция, капитальный ремонт участков (частей) которого) осуществляются в связи с планируемым строительством, реконструкцией, капитальным ремонтом объектов капитального строительства, в случае, если заявитель не является правообладателем указанного инженерного сооружения (в данном случае указываются сведения в объеме, предусмотренном строкой 2 настоящей формы) (заполняется в случае, если ходатайство об установлении публичного сервитута подается с целью установления публичного сервитута в целях реконструкции инженерного сооружения, являющегося линейным объектом, реконструкции его участка (части), которое переносится в связи с изъятием такого земельного участка для государственных или муниципальных нужд, а также если ходатайство об установлении публичного сервитута подается с целью установления публичного сервитута в целях реконструкции, капитального ремонта инженерного сооружения, являющегося линейным объектом, реконструкции, капитального ремонта его участков (частей): не требуется к заполнению</p> | |
| 9 | <p>Кадастровые номера земельных участков (при их наличии), в отношении которых подано ходатайство об установлении публичного сервитута, адреса или иное описание местоположения таких земельных участков</p> | <p>55:10:000000:667, Российская Федерация, Омская область, Крутинский район, Зиминское сельское поселение, 1Р 402 «Тюмень – Ялуторвск – Ишим - Омск» км 375+897 – 451+470</p> |
| 10 | <p>Право, на котором инженерное сооружение принадлежит заявителю (если подано ходатайство об установлении публичного сервитута для реконструкции, капитального ремонта или эксплуатации указанного инженерного сооружения, реконструкции или капитального ремонта участка (части) инженерного сооружения, являющегося линейным объектом): не требуется к заполнению</p> | |
| 11 | <p>Сведения о способах представления результатов рассмотрения ходатайства:</p> | |
| | <p>в виде электронного документа, который направляется уполномоченным органом заявителю посредством электронной почты</p> | <p>_____ Да _____ (да/нет)</p> |
| | <p>в виде бумажного документа, который заявитель получает непосредственно при личном обращении или посредством почтового отправления</p> | <p>_____ Да _____ (да/нет)</p> |
| 12 | <p>Документы, прилагаемые к ходатайству:</p> <ol style="list-style-type: none"> 1. Сведения о границах публичного сервитута, включающие графическое описание местоположения границ публичного сервитута и перечень координат характерных точек. 2. Договор на прокладку, перенос, переустройство, демонтаж и (или) эксплуатацию инженерной коммуникации (волоконно-оптический кабель связи) в границах полосы отвода федеральной автомобильной дороги общего пользования Р-402 Тюмень-Ялуторвск-Ишим-Омск на км 408+400 (Омская область, Крутинский район) № 69/ДС (к) от 29.11.2023 г. | |

| | | |
|----|--|--|
| | <p>3. Приказ о реализации инвестиционного проекта № 01/01/940-19 от 22.07.2019 г.</p> <p>4. Доверенность от 05.04.2023 г. 77 АД № 2588093.</p> <p>5. Доверенность от 26.10.2023 г. № 01/29/1011/23.</p> | |
| 13 | <p>Подтверждаю согласие на обработку персональных данных (сбор, систематизацию, накопление, хранение, уточнение (обновление, изменение), использование, распространение (в том числе передачу), обезличивание, блокирование, уничтожение персональных данных, а также иных действий, необходимых для обработки персональных данных в соответствии с законодательством Российской Федерации), в том числе в автоматизированном режиме</p> | |
| 14 | <p>Подтверждаю, что сведения, указанные в настоящем ходатайстве, на дату представления ходатайства достоверны; документы (копии документов) и содержащиеся в них сведения соответствуют требованиям, установленным статьей 39.41 Земельного кодекса Российской Федерации</p> | |
| 15 | Подпись: | Дата: |
| |  <p>_____</p> <p>(подпись)</p> | <p>_____</p> <p>Чистякова Е.Н.</p> <p>_____</p> <p>(инициалы, фамилия)</p> |
| | | <p>« 13 » августа 2024 г.</p> |